



Direction Générale adjointe Mobilité et Logistique

Unité Territoriale : Alès
Service Territorial : Piémont
Adresse : 455, Quai de Bilina - 30100 Alès
Téléphone : 04 66 54 79 00
E-mail : ut-ales.adpr@gard.fr
Affaire suivie par : PRUDENT_M
Numéro de l'acte : CNC 23 AL 150

Arrêté temporaire de circulation portant sur des mesures de fermeture de la Voie Verte Travaux de remise en forme du patrimoine glissières et barrières d'accès V85

Commune(s) : Conqueyrac, Saint-Hippolyte-du-Fort, Sauve
RD : V85
Dates : 20/11/2023 - 22/12/2023

La Présidente du Conseil départemental du Gard,

- Vu le code général des collectivités territoriales,
- Vu le code de la route,
- Vu le code de la voirie routière,
- Vu l'arrêté interministériel du 24/11/1967, modifié et complété, relatif à la signalisation des routes et autoroutes,
- Vu l'instruction interministérielle sur la signalisation routière,
- Vu l'arrêté en vigueur de la Présidente du Conseil départemental du Gard portant délégation de signature,
- Vu l'avis favorable et les prescriptions de l'Unité Territoriale Alès,

- Considérant qu'il est nécessaire de fermer la circulation sur la Voie Verte n° V85 « Saint-Hippolyte-du-Fort – Sauve » pour permettre les travaux de remise en forme du patrimoine glissière et barrières d'accès VV85 par les agents du Conseil Départemental,
- Considérant qu'il importe d'assurer la sécurité des usagers ainsi que celle des intervenants chargés de l'exécution des travaux

Arrête

Article 1 : Réglementation

La circulation sera interdite sur la Voie Verte n° V85 « Saint-Hippolyte-du-Fort – Sauve » pour tous les usagers.

La fermeture de la voie verte se fera par tronçons suivant l'avancement du chantier qui débutera de Sauve en direction de Saint-Hippolyte-du-fort.

Article 2 : Durée de la réglementation

Le présent arrêté est applicable tous les jours du lundi au vendredi de 09h00 à 16h00, à compter du 20/11/2023 jusqu'au 22/12/2023.

Pendant les périodes d'inactivités du chantier, la voie verte sera ouverte à la circulation.

Article 3 : Itinéraires des travaux

Le découpage de la fermeture de la voie verte est le suivant :

- RD133 --> RD982
- RD982 --> RD181
- RD181 --> RD117

Le plan des tronçons sera joint au présent arrêté.

Article 4 : Signalisation

La signalisation réglementaire du chantier sera mise en place et entretenue par le Service Ressources et Travaux du CD30.

La fermeture de la section concernée par les travaux sera matérialisée à chaque extrémité par des séparateurs de chaussée ainsi qu'un panneau « Route Barrée » (KC1)

Toute personne intervenant à pied sur le domaine routier à l'occasion d'un chantier doit revêtir un vêtement de signalisation à haute visibilité de classe 2 ou 3.

Article 5 : Responsabilité des usagers

Les usagers devront se conformer à la signalisation en place ainsi qu'aux instructions qui pourraient leur être données sur place par les forces de l'ordre. Leur responsabilité pourrait être recherchée en cas de non respect des prescriptions établies.

Article 6 : Information des usagers

Des panneaux d'information seront disposés aux accès de la Voie Verte :

- Quissac (Accès au rond-point d'Intermarché)
- Sauve (Entrée accès de l'ancienne gare)
- Saint-Hippolyte-du-Fort (Entrée de la route départementale n°133)

Ces travaux feront l'objet d'un communiqué de presse dans les journaux locaux, sous les soins de la Direction de la Communication du département.

Le présent arrêté sera affiché aux extrémités du chantier en complément de la signalisation sur le terrain.

Article 7 : Application de l'arrêté

Le Directeur général des services du département du Gard,
Monsieur le Commandant du groupement de gendarmerie du Gard,

sont chargés, chacun en ce qui le concerne, de veiller à l'application du présent arrêté qui est notifié à Service Ressources Travaux du Conseil Départemental du Gard.

Fait à Nîmes, le

La Présidente,
pour la Présidente et par délégation,
le Directrice des Territoires

le 09/11/2023
Hélène PELLEGRINI
Directrice des Territoires DGAML
Hélène PELLEGRINI

Diffusions :


- Service Ressources Travaux au CD30
- Mairie de Conqueyrac (mairiedeconqueyrac@wanadoo.fr)
- Mairie de Saint-Hippolyte-du-Fort (mairie.sthippo@wanadoo.fr)
- Police municipale de Saint-Hippolyte-du-Fort (police.municipale.sthippo@orange.fr)
- Mairie Sauve (mairie.sauve@wanadoo.fr)
- Mairie de Quissac (mairie@ville-quissac.fr)
- Communauté de Communes Piémont Cévenol (n.lalande@piemont-cevenol.fr)
- M. le Commandant du groupement de gendarmerie du Gard (ggd30@gendarmerie.interieur.gouv.fr)
- SDIS du Gard (secretariat-ops@sdis30.fr) et (codis30@sdis30.fr)
- DAJCP
- UT Alès (ut-ales.adpr@gard.fr)
- CPER Quissac
- Territoire Piémont

PLAN DES TRONÇONS

- RD133 --> RD982 :



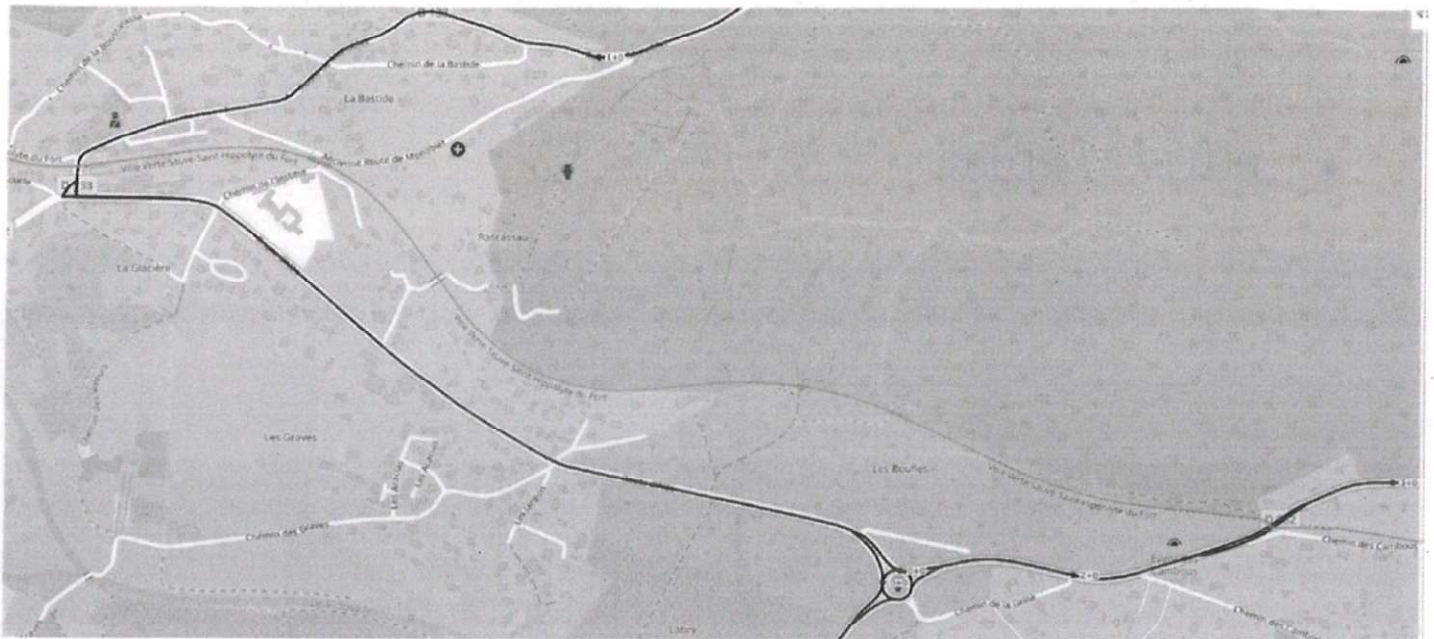
- RD982 --> RD181 :



- RD117 --> RD182 :



- RD133 --> RD982 :



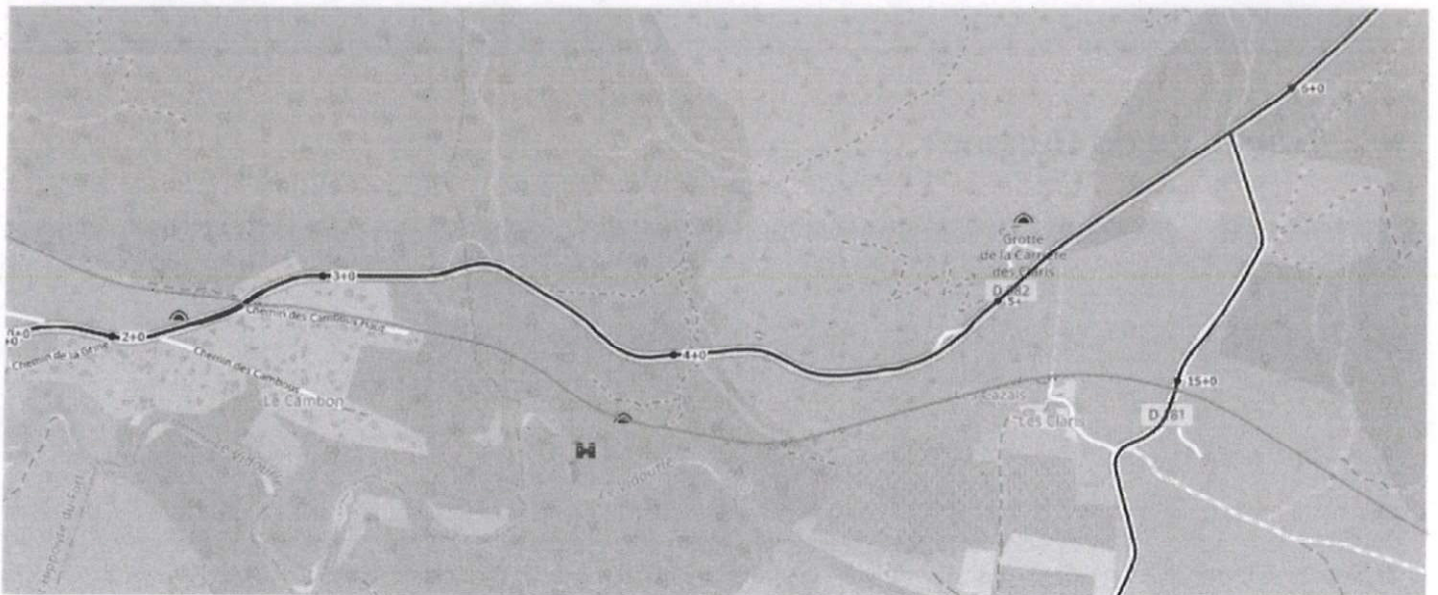
- RD181 --> RD117 :



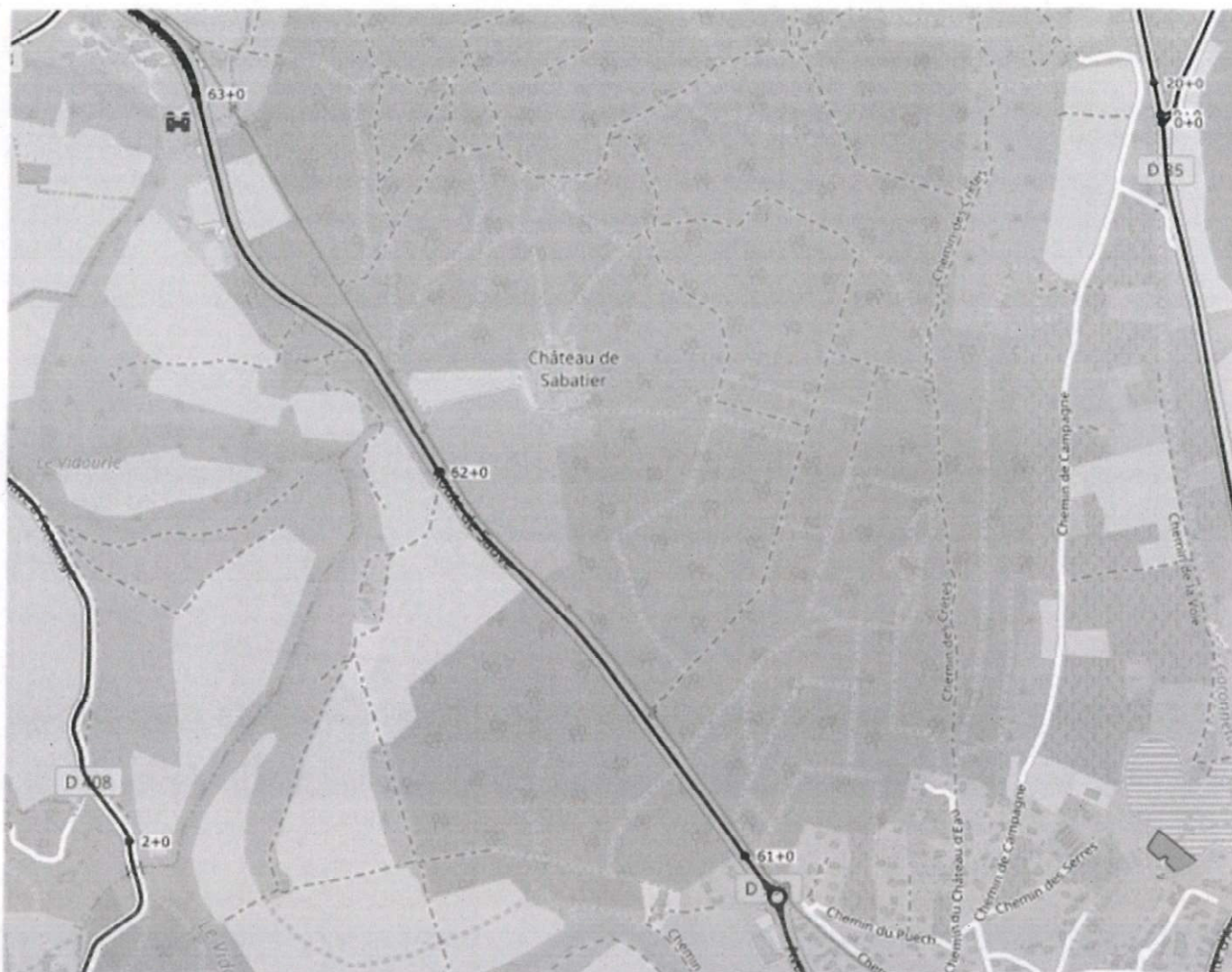
- RD182 --> RD8



- RD982 --> RD181 :



- parking VV Évesque --> Rond-point entrée Quissac :



- Traversée de Quissac :

