

# Un haut lieu artisanal, culturel...



## LA FOURCHE DE SAUVE

Pénétrez dans l'antre de production des fourches en bois de micocoulier et imprégnez-vous de cette tradition et de ce savoir-faire unique en Europe en visitant le Conservatoire de la Fourche.

\* 26, rue des Boisseliers \* [www.ville-de-sauve.fr](http://www.ville-de-sauve.fr)

## LE CIRCUIT DES ATELIERS ET GALERIES D'ART

Aujourd'hui, une quinzaine d'ateliers et galeries d'art font de Sauve un centre artistique et artisanal de la Région. Poussez la porte des ateliers d'art et partagez le savoir-faire de femmes et d'hommes passionnés !


\* [www.undimancheasauve.com](http://www.undimancheasauve.com)

# ...et festif

## LES RENDEZ-VOUS INCONTOURNABLES

- \* Portes ouvertes des artistes et artisans et grande brocante (1<sup>er</sup> mai)
- \* Fête des fleurs (jeudi de l'Ascension)
- \* Fête des violons populaires (juin)
- \* Marché des potiers (juillet)
- \* Dégustation de vins Sau'vin (mercredi soir en juillet & août)
- \* Visites théâtralisées à la chandelle (mardi soir juillet & août)
- \* Concerts des jeudis de l'été (juillet & août)
- \* Mad in Sauve (août)
- \* Grande Brocante (1<sup>er</sup> dimanche d'août)
- \* Le marché du samedi matin, toute l'année

\* **LE JEU DE PISTE** pour les enfants à partir de 6 ans.  
Gratuit. A retirer à l'office de tourisme de Sauve



OFFICE DE TOURISME INTERCOMMUNAL  
DU PIÉMONT CÉVENOL À SAUVE

+33 (0)4 66 77 57 51

[tourisme@piemont-cevenol.fr](mailto:tourisme@piemont-cevenol.fr)



Plan édité par la Communauté de Communes du Piémont Cévenol - Document non contractuel / imprimé sur papier certifié 100% PEFC par IMPACT  
© www.5voiesfox.fr - Photos : J.-L. Aubert / Couverture : B. Celler / L. Chiesa / J. Davy / E. Lindgren / S. Touat / Ville de Sauve / OTI Piémont Cévenol

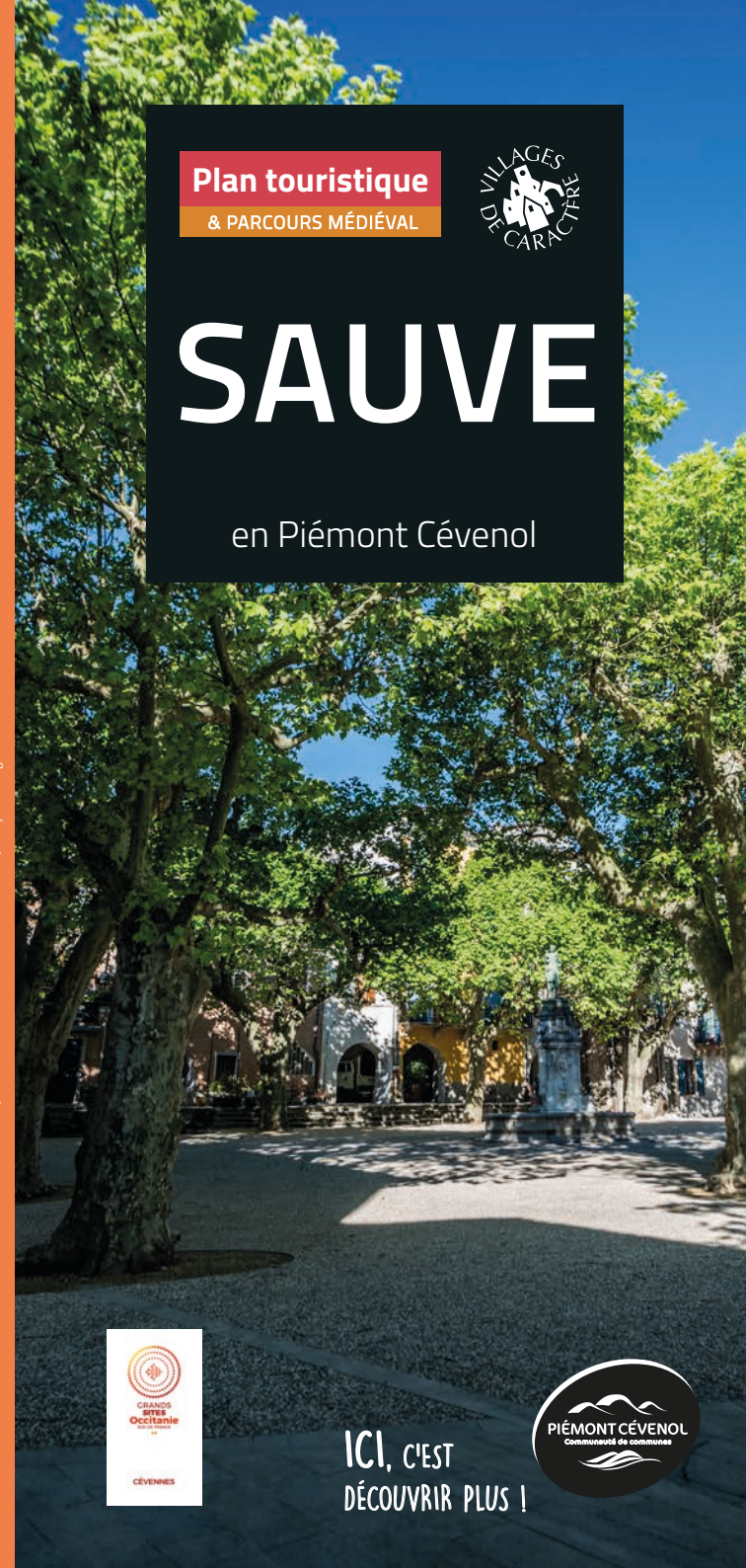


[www.piemont-cevenol-tourisme.com](http://www.piemont-cevenol-tourisme.com)  
[www.facebook.com/piemont.cevenol.tourisme](https://www.facebook.com/piemont.cevenol.tourisme)

Plan touristique  
& PARCOURS MÉDIÉVAL

# SAUVE

en Piémont Cévenol



ICI, C'EST  
DÉCOUVRIR PLUS !



## Sauve, la médiévale




**P**etite ville fortifiée, érigée contre la falaise de Coutach et au bord du Vidourle, Sauve la médiévale témoigne de l'histoire des puissants seigneurs Bermond qui en firent leur capitale.

Aujourd'hui, cité phare du Piémont Cévenol, ses nombreux porches, ses ruelles pavées, ses vestiges de remparts et ses hautes tours attestent de son passé prestigieux.

Entourée d'une nature remarquable, Sauve a deux particularités géologiques : le cours d'eau du Vidourle devenu souterrain qui y ré-apparaît en résurgence, et la Mer des Rochers, qui couronne le village d'un curieux chaos calcaire. C'est dans ce contexte singulier qu'une quarantaine d'artistes et créateurs puisent leur inspiration et font de Sauve une place forte culturelle, labellisée "Ville et métiers d'art".

## Une nature remarquable



**L**alchimie de l'eau et du calcaire ont fait naître la Mer des rochers, décor féérique propice aux balades.

Sentier d'interprétation de 45 mn (2,5 km) et point de départ d'autres randonnées dans le massif de Coutach et le long du Vidourle.





# à Sauve...

## PATRIMOINE

-  Eglise
-  Temple
-  Conservatoire de la Fourche
-  Tour de Môle
-  Castell
-  Etape Parcours médiéval

## NATURE

-  Mer des rochers
-  Sentier d'interprétation
-  Point de vue
-  Résurgence
-  Voie verte

## STATIONNEMENT

-  Parking gratuit en bas du village. Accès centre ancien réservé
-  Aire de camping-car
-  Limité à 30 mn Zone bleue

## SERVICES / ÉQUIPEMENTS

-  Office de tourisme
-  Mairie
-  Bureau de Poste
-  Distributeur de billets
-  Arrêt de bus LIO
-  Borne de recharge électrique
-  Toilettes publiques
-  Accès WIFI gratuit
-  Aire de pique-nique
-  Aire de jeux
-  Terrain de foot
-  Terrain de tennis
-  Parcours de santé
-  Boulodrome

-  Escaliers
-  Chemin de randonnée



## LE PARCOURS MÉDIÉVAL

Un circuit de 1 heure avec 19 arrêts



- |   |   |
|---|---|
| <ul style="list-style-type: none"> <li>1 Conservatoire de la Fourche / Cazernes</li> <li>2 Place Florian et Temple (19°)</li> <li>3 La résurgence</li> <li>4 Place de la Vabre</li> <li>5 Pont Vieux (12°)</li> <li>6 Porte du Pont Vieux</li> <li>7 Porte Neuve</li> <li>8 Place Astruc</li> <li>9 Eglise Saint Pierre</li> <li>10 Table de Lecture</li> </ul> | <ul style="list-style-type: none"> <li>11 Fusterie</li> <li>12 Tour de l'Horloge</li> <li>13 Hôtel de la Monnaie (11°-12°)</li> <li>14 Maison des Comtes (18°-19°)</li> <li>15 L'Evêché (13°)</li> <li>16 Tour de Môle (12°)</li> <li>17 Synagogue (13°)</li> <li>18 Pialo</li> <li>19 Le Portalet</li> </ul> |
|---|---|



© www.SauveFox.fr