

PIÉ  
MONT  
CÈVE  
NOL

COMMUNAUTÉ  
DE  
COMMUNES



# SAUVE

PLAN TOURISTIQUE ET PARCOURS MÉDIÉVAL  
*TOURIST MAP & MEDIEVAL TRAIL*






## SAUVE, LA MÉDIÉVALE

**P**etite ville fortifiée, érigée contre la falaise de Coutach et au bord du Vidourle, Sauve la médiévale témoigne de l'histoire des puissants seigneurs Bermond qui en firent leur capitale.

Aujourd'hui, cité phare du Piémont Cévenol, ses nombreux porches, ses ruelles pavées, ses vestiges de remparts et ses hautes tours attestent de son passé prestigieux.


Entourée d'une nature remarquable, Sauve a deux particularités géologiques : le cours d'eau du Vidourle devenu souterrain qui y réapparaît en résurgence, et la Mer des Rochers, qui couronne le village d'un curieux chaos calcaire.

 *Sauve the medieval: its numerous porches, cobblestones streets, remains of ramparts and high towers testify of its prestigious past.*

## UNE NATURE REMARQUABLE

**L'**alchimie de l'eau et du calcaire ont fait naître la Mer des rochers, décor féérique propice aux balades.

Sentier d'interprétation de 45 mn (2,5 km) et point de départ d'autres randonnées dans le massif de Coutach et le long du Vidourle.

 *The alchemy of water and limestone gave birth to the "Mer des rochers", a wonderful setting for hikes.*



# UN HAUT LIEU ARTISANAL ET CULTUREL



A HIGHLIGHT OF CULTURE  
AND CRAFTSMANSHIP



## LA FOURCHE DE SAUVE

Pénétrez dans l'ancre de production des fourches en bois de micocoulier et impré-  
gnez-vous de cette tradition et de ce sa-  
voir-faire unique en Europe en visitant le  
Conservatoire de la Fourche.

26, rue des Boisseliers

[www.ville-de-sauve.fr](http://www.ville-de-sauve.fr)

## THE PITCHFORK CONSERVATORY

*Discover the first and only lair of hackberry  
pitchfork production, unique in Europe, by  
visiting the Conservatoire de la Fourche !*

## RENDEZ-VOUS INCONTOURNABLES

- Visites théâtralisées à la chandelle (mardi soir juillet & août)
- Le marché du samedi matin, toute l'année

## MAJOR FESTIVITIES

*Visits by night (Tuesdays in July & August)  
Saturday morning market, all year long*





# À SAUVE

## IN SAUVE





### PATRIMOINE

-  Eglise  
Church
-  Temple  
Temple
-  Conservatoire de la Fourche  
Pitchfork Conservatory
-  Tour de Môle  
Môle tower
-  Castellas  
Castellas
-  Etape parcours médiéval  
Medieval trail Stop















### ART

-  Table de dessin  
"Croquez Sauve"  
Drawing table




### NATURE

-  Mer des rochers  
Sea of Rocks
-  Sentier d'interprétation  
Hiking trail
-  Point de vue  
Panoramic point of view
-  Résurgence  
Resurgence
-  Voie verte  
Green lane

### SERVICES / ÉQUIPEMENTS

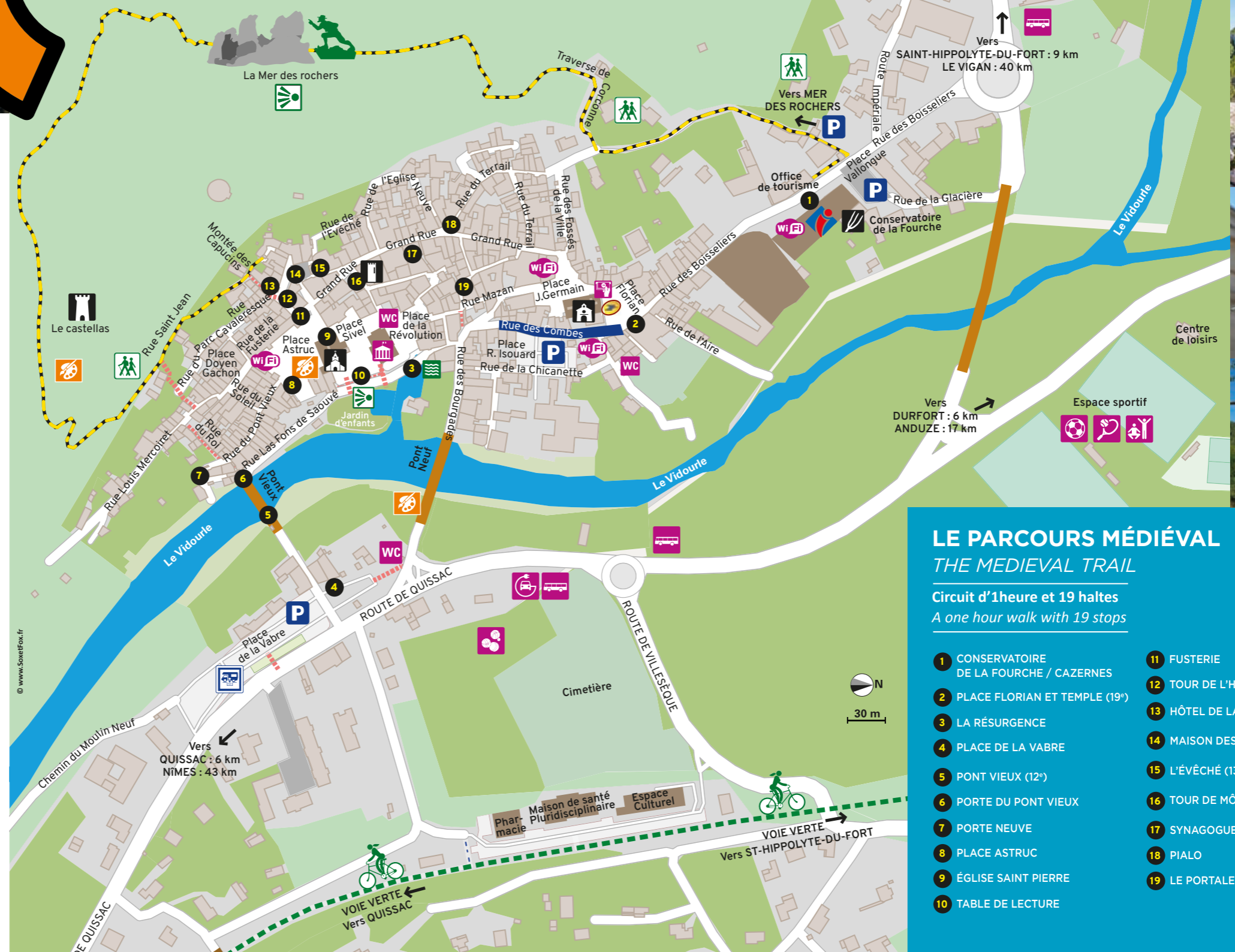
-  Office de tourisme  
Tourist Office
-  Mairie  
Town Hall
-  Bureau de Poste  
Post Office
-  Distributeur billets  
Cash-dispenser
-  Arrêt de bus LIO  
Bus Stop
-  Borne de recharge électrique  
Recharging Station
-  Toilettes publiques  
Public Toilets
-  Accès WIFI gratuit  
Free WiFi access
-  Aire de pique-nique  
Pic-Nic Area
-  Aire de jeux  
Playground
-  Terrain de foot  
Soccer field
-  Terrain de tennis  
Tennis court
-  Parcours de santé  
Fitness trail
-  Boulodrome  
Pétanque pitch

### STATIONNEMENT

-  Parking gratuit en bas du village  
Accès centre ancien réservé  
Free Car park
-  Aire de camping-car  
Campers area
-  Limité à 30 mn Zone bleue  
Blue zone : Limited stop to 30mn

 Escaliers  
Stairs

 Chemin de randonnée  
Hiking path



## LE PARCOURS MÉDIÉVAL

### THE MEDIEVAL TRAIL

Circuit d'1heure et 19 haltes  
A one hour walk with 19 stops

- |   |   |
|---|---|
| <b>1</b> CONSERVATOIRE DE LA FOURCHE / CAZERNES | <b>11</b> FUSTERIE                      |
| <b>2</b> PLACE FLORIAN ET TEMPLE (19°)          | <b>12</b> TOUR DE L'HORLOGE             |
| <b>3</b> LA RÉSURGENCE                          | <b>13</b> HÔTEL DE LA MONNAIE (11°-12°) |
| <b>4</b> PLACE DE LA VABRE                      | <b>14</b> MAISON DES COMTES (18°-19°)   |
| <b>5</b> PONT VIEUX (12°)                       | <b>15</b> L'ÉVÊCHÉ (13°)                |
| <b>6</b> PORTE DU PONT VIEUX                    | <b>16</b> TOUR DE MÔLE (12°)            |
| <b>7</b> PORTE NEUVE                            | <b>17</b> SYNAGOGUE (13°)               |
| <b>8</b> PLACE ASTRUC                           | <b>18</b> PIALO                         |
| <b>9</b> ÉGLISE SAINT PIERRE                    | <b>19</b> LE PORTALET                   |
| <b>10</b> TABLE DE LECTURE                      |   |





**OFFICE DE TOURISME INTERCOMMUNAL  
DU PIÉMONT CÉVENOL**

26 rue des Boisseliers - 30610 SAUVE

+33 (0)4 66 77 57 51

tourisme@piemont-cevenol.fr

Plan édité par la Communauté de Communes du Piémont Cévenol © www.SoxetFox.fr / Photos : J.L. Aubert / Couverture : B. Celler / L. Chiesa  
J. Davy / E. Lindgren / Ville de Sauve / OTI Piémont Cévenol - Document non contractuel



[www.piemont-cevenol-tourisme.com](http://www.piemont-cevenol-tourisme.com)  
[www.facebook.com/piemont.cevenol.tourisme](https://www.facebook.com/piemont.cevenol.tourisme)